




# Σύστημα εφαρμογής Ελέγχων με παρακολούθηση Γεωργικών Γαιών «**MONITORING**»

## Εφαρμογή στον Οργανισμό για την Περίοδο 2021-2022



GeotagWeb



GeotagApp



ΚΥΠΡΙΑΚΟΣ ΟΡΓΑΝΙΣΜΟΣ ΑΓΡΟΤΙΚΩΝ ΠΑΡΩΜΩΝ (Κ.Ο.Α.Π.)  
 Σύστημα Παρακολούθησης Γαιών - Πληροφόρηση

Φίλτρο Αναζήτησης Τεμαχίων (-)

Επαρχία: ΛΑΡΝΑΚΑ  
 Κοινότητα: ΜΑΡΩΝΙ - 4306  
 Φύλλο: 55  
 Σχέδιο: 30  
 Επέκταση: W2  
 Μπλοκ: B  
 Αρ. Τεμαχίου:

Αναζήτηση | Επαναφορά

A/A Κοινότητας	Ταυτότητα Τεμαχίου	Έκταση	Κατάσταση
19	4306-55/30W2-B-266#1-26.3.7	26.37	●
20	4306-55/30W2-B-267#3-25.2.3	25.23	●
21	4306-55/30W2-B-267#4-25.1.5	25.15	●
22	4306-55/30W2-B-80*36	6.9	●

Επιλέξιμο τεμάχιο-Eligible ●  
 Μη επιλέξιμο τεμάχιο- Ineligible ●  
 Υπό Διερεύνηση τεμάχιο- Inclusive ●





**Απόφαση Οργανισμού Αγροτικών Πληρωμών για την εφαρμογή των Ελέγχων  
με παρακολούθηση των Γεωργικών Γαιών (Monitoring).**

**Ο Οργανισμός θα εφαρμόσει τους Ελέγχους με παρακολούθηση των  
Γεωργικών Γαιών (Monitoring), στο  
ΚΑΘΕΣΤΩΣ ΕΝΙΑΙΑΣ ΣΤΡΕΜΜΑΤΙΚΗΣ ΕΝΙΣΧΥΣΗΣ (ΚΕΣΕ),  
για την Περίοδο 2021-2022.**

**Η απόφαση έχει κοινοποιηθεί στην Ευρωπαϊκή Επιτροπή την 1<sup>η</sup> Φεβρουαρίου 2022**





## Τί είναι με απλά λόγια οι έλεγχοι μέσω “Monitoring”

**Η συστηματική (κάθε δέκα μέρες), παρακολούθηση των γεωργικών δραστηριοτήτων μέσω δορυφορικών εικόνων που διατίθενται δωρεάν στα Κράτη Μέλη**

**Παραδείγματα παρακολουθούμενων Γεωργικών Δραστηριοτήτων είναι το όργωμα, η ύπαρξη ή όχι φυτείας μέσω παρατηρήσεων της έντασης της βλάστησης, το είδος της φυτείας, η συγκομιδή (κόψιμο σανού, θερισμός), η άρδευση, η βόσκηση, η ζιζανιοκτονία, και άλλα. Οι παρατηρήσεις αυτές επιλέγονται ανάλογα με τα Μέτρα Καθεστώτα στα οποία εφαρμόζεται το Monitoring και χαρακτηρίζονται ως Κριτήρια Επιλεξιμότητας.**

**Ο Οργανισμός για καθορισμό της Επιλεξιμότητας ή όχι μιας έκτασης (αιτούμενο τεμάχιο) στο ΚΕΣΕ θα χρησιμοποιήσει τα εξής: το όργωμα, την ύπαρξη ή όχι φυτείας μέσω παρατηρήσεων της έντασης της βλάστησης, τη συγκομιδή (κόψιμο σανού, θερισμός), και τη βόσκηση για την περίοδο από 1/10/2021 μέχρι 30/9/2022**





## Διαδικασία κατά την Υποβολή αιτήσεων

- Η Ενημέρωση του αιτητή θα γίνεται μέσω του ηλεκτρονικού συστήματος υποβολής αιτήσεων (EAS), μέσω αποστολής SMS, μέσω της Εφαρμογής CAPO GeotagApp και όπου απαιτείται με τηλεφωνική επικοινωνία.
- Εκεί και όπου τα αποτελέσματα δεν δικαιολογούν την επιλεξιμότητα του Τεμαχίου ή όπου τα αποτελέσματα είναι ασαφή θα ενημερώνεται ο αιτητής αρχής γενομένης από την υποβολή της αίτησης μέχρι και το τέλος Σεπτεμβρίου του 2022.
- Ο αιτητής θα έχει την δυνατότητα εφόσον συμφωνεί με τα ευρήματα του Οργανισμού να τροποποιήσει την αίτηση του μέχρι και τις 20 Οκτωβρίου 2022 ώστε να αποφύγει τις κυρώσεις





# Πληροφόρηση στον αιτητή μέσω του EAS με ενδείξεις φώτων τροχαίας (Traffic Lights)

testeas.capo.gov.cy/Applicant/Main.aspx

ΚΥΠΡΙΑΚΟΣ ΟΡΓΑΝΙΣΜΟΣ ΑΓΡΟΤΙΚΩΝ ΠΑΡΩΜΩΝ (Κ.Ο.Α.Π.)  
 Σύστημα Ηλεκτρονικής Υποβολής Αιτήσεων

Αρχική Σελίδα Προσωπικά Στοιχεία Έντυπα Βοήθεια Έξοδος

Είσοδος Αρχική Σελίδα Αιτητή

**Αρχική Σελίδα Αιτητή**

Υποβολή Ενιαίας Αίτησης Εκταρικών Επιδοτήσεων

Προβολή προεκτυπωμένων στοιχείων,τροποποίηση,επεξεργασία και υποβολή αίτησης τρέχοντος έτους

Επεξεργασία

Προβολή

Σύστημα Παρακολούθησης Γαιών (Αξιολογήσεις)  
 Αποστολή μηνύματος με σύνδεσμο για λήψη Γεωαναφερόμενης Φωτογραφίας

Διαχείριση Αιτήσεων

Ενιαία Αίτηση Εκταρικών Επιδοτήσεων - Επιλογή Έτους 2022

Προβολή

**Προσωπικά Στοιχεία**

Αλλαγή Διεύθυνσης, αριθμού τηλεφώνου,διεύθυνσης ηλεκτρονικού ταχυδρομείου κ.λ.π.

Αλλαγή απόρρητου συνθήματος (Password)

Αλλαγή Συνθήματος

**Μέτρο 21 - Έκτακτη Προσωρινή Στήριξη με σκοπό την Αντιμετώπιση της Επιδημικής Έξαρσης της COVID-19**

Υποβολή Αίτησης Μέτρου 21

Υποβολή Αίτησης Μέτρου 21

**Μέτρο 5 - Σχέδιο στήριξης, λόγω επιπτώσεων Covid-19, γεωργών που αρδεύουν τεμάχια σε περιοχές εκτός Κυβερνητικών Υδατικών Έργων**

Υποβολή Αίτησης Μέτρου 5

Υποβολή Αίτησης Μέτρου 5

**ΠΡΟΑΙΡΕΤΙΚΗ ΣΥΝΔΕΔΕΜΕΝΗ ΣΤΗΡΙΞΗ ΑΙΓΟΠΡΟΒΑΤΩΝ**

Υποβολή αίτησης Προαιρετικής Συνδεδεμένης Στήριξης Αιγοπροβάτων

Υποβολή Αίτησης ΠΣΣΑ (Μέτρο 1 – Παραγωγή Γάλακτος)

Επεξεργασία

Διαχείριση Αιτήσεων Προαιρετικής Συνδεδεμένης Στήριξης Αιγοπροβάτων

ΠΣΣΑ - Επιλογή Έτους

**ΠΡΟΓΡΑΜΜΑ ΑΓΡΟΤΙΚΗΣ ΑΝΑΠΤΥΞΗΣ**

Πρόγραμμα Αγροτικής Ανάπτυξης 2014-2020

Υποβολή Αίτησης για τα Καθεστώτα 4.1,5.2 και 6.1 του Προγράμματος Αγροτικής Ανάπτυξης 2014-2020

Επεξεργασία

SIR 15999: ANAGSEH AIHTΗΣΗΣ

testeas.capo.gov.cy/Applicant/PlotRegistryApplication.aspx

ΚΥΠΡΙΑΚΟΣ ΟΡΓΑΝΙΣΜΟΣ ΑΓΡΟΤΙΚΩΝ ΠΑΡΩΜΩΝ (Κ.Ο.Α.Π.)  
 Σύστημα Ηλεκτρονικής Υποβολής Αιτήσεων

Αρχική Σελίδα Προσωπικά Στοιχεία Έντυπα Βοήθεια Έξοδος

Είσοδος Αρχική Σελίδα Αιτητή Αίτηση Εκταρικών Επιδοτήσεων

**Ενιαία Αίτηση Εκταρικών Επιδοτήσεων**

**ΠΡΟΣΟΧΗ! Η αίτησή σας ΔΕΝ έχει υποβληθεί ακόμη.**

ΥΠΟΒΟΛΗ ΑΙΤΗΣΗΣ

Υποβολή Αίτησης

**Α) ΥΦΙΣΤΑΜΕΝΑ ΤΕΜΑΧΙΑ ΑΙΤΗΣΗΣ**

Εύρεση

Α/Α	Επαρχία	Κοινότητα	Τοποθεσία	Φύλλο	Σχέδιο	Επέκταση	Μπλοκ	Αρ. Τεμαχίου	Αιτούμενη Έκταση (Δεκάρια)	Καλλιέργεια	Θερμικότητα	Αρ. Δέντρων	Κωδ. Τεμαχίου
1	ΛΑΡΝΑΚΑ	ΤΟΧΝΗ	4303	55	29			72	5.4	ΣΙΤΑΡΙ (ΟΧΙ ΣΚΛΗΡΟ)			
2	ΛΑΡΝΑΚΑ	ΤΟΧΝΗ	ΜΕΣΟΒΟΥΝΙ	55	29			77	5.1	ΣΙΤΑΡΙ (ΟΧΙ ΣΚΛΗΡΟ)			
3	ΛΑΡΝΑΚΑ	ΨΕΜΑΤΙΣΜΕΝΟΣ	ΚΟΤΙΝΕΣ	55	30			113	2	ΣΙΤΑΡΙ (ΟΧΙ ΣΚΛΗΡΟ)			
4	ΛΑΡΝΑΚΑ	ΨΕΜΑΤΙΣΜΕΝΟΣ		55	30	W1	B	1	5.4	ΣΙΤΑΡΙ ΣΚΛΗΡΟ			
5	ΛΑΡΝΑΚΑ	ΜΑΡΩΝΙ		55	14			343#2	3.5	ΚΡΗΘΑΡΙ			
6	ΛΑΡΝΑΚΑ	ΜΑΡΩΝΙ		55	14			346	2.2	ΚΡΗΘΑΡΙ			
7	ΛΑΡΝΑΚΑ	ΜΑΡΩΝΙ		55	14			347	1.5	ΚΡΗΘΑΡΙ			
8	ΛΑΡΝΑΚΑ	ΜΑΡΩΝΙ	ΒΑΣΙΛΙΚΑ	55	22			1095	3.7	ΣΙΤΑΡΙ (ΟΧΙ ΣΚΛΗΡΟ)			
9	ΛΑΡΝΑΚΑ	ΜΑΡΩΝΙ	ΔΗΜΗΤΡΗΣ	55	22			1136	1.6	ΣΙΤΑΡΙ (ΟΧΙ ΣΚΛΗΡΟ)			
10	ΛΑΡΝΑΚΑ	ΜΑΡΩΝΙ		55	22			208#1	2.1	ΑΓΡΑΝΑΠΑΥΣΗ			
11	ΛΑΡΝΑΚΑ	ΜΑΡΩΝΙ		55	22			208#2	1.4	ΑΓΡΑΝΑΠΑΥΣΗ			
12	ΛΑΡΝΑΚΑ	ΜΑΡΩΝΙ	ΠΑΛΛΟΥΡΕΣ	55	22			573	5.7	ΣΙΤΑΡΙ ΣΚΛΗΡΟ			
13	ΛΑΡΝΑΚΑ	ΜΑΡΩΝΙ	ΜΑΥΡΟΓΙΑ	55	22			820	2.1	ΣΙΤΑΡΙ ΣΚΛΗΡΟ			
14	ΛΑΡΝΑΚΑ	ΜΑΡΩΝΙ	ΤΣΑΡΟΥΚΑΣ	55	23			199	5.4	ΣΙΤΑΡΙ (ΟΧΙ ΣΚΛΗΡΟ)			
15	ΛΑΡΝΑΚΑ	ΜΑΡΩΝΙ	ΤΣΑΡΟΥΚΑΣ	55	23			200	2.3	ΣΙΤΑΡΙ (ΟΧΙ ΣΚΛΗΡΟ)			
16	ΛΑΡΝΑΚΑ	ΜΑΡΩΝΙ	ΚΟΛΟΝΕΣ	55	23			208	7.5	ΣΙΤΑΡΙ (ΟΧΙ ΣΚΛΗΡΟ)			
17	ΛΑΡΝΑΚΑ	ΜΑΡΩΝΙ	ΚΟΛΟΝΕΣ	55	23			268	7.1	ΣΙΤΑΡΙ (ΟΧΙ ΣΚΛΗΡΟ)			
18	ΛΑΡΝΑΚΑ	ΜΑΡΩΝΙ	ΚΟΤΙΝΕΣ	55	30			499#2	2.6	ΣΙΤΑΡΙ (ΟΧΙ ΣΚΛΗΡΟ)			
19	ΛΑΡΝΑΚΑ	ΜΑΡΩΝΙ		55	30	W2	B	266#1	3.7	ΑΓΓΟΥΡΑΚΙΑ			K6
20	ΛΑΡΝΑΚΑ	ΜΑΡΩΝΙ		55	30	W2	B	267#3	2.3	ΤΟΜΑΤΕΣ			K6, T1
21	ΛΑΡΝΑΚΑ	ΜΑΡΩΝΙ		55	30	W2	B	267#4	1.5	ΤΟΜΑΤΕΣ			T1
22	ΛΑΡΝΑΚΑ	ΜΑΡΩΝΙ	ΜΑΝΤΣΟΥΡΑΝΑ	55	30	W2	B	80	6.9	ΛΟΥΒΙΑ			T6
23	ΛΑΡΝΑΚΑ	ΜΑΡΩΝΙ		55	31			169	3	ΣΙΤΑΡΙ (ΟΧΙ ΣΚΛΗΡΟ)			
24	ΛΑΡΝΑΚΑ	ΜΑΡΩΝΙ	ΒΟΥΡΝΕΣ	55	31			170	13.1	ΣΙΤΑΡΙ (ΟΧΙ ΣΚΛΗΡΟ)			
25	ΛΑΡΝΑΚΑ	ΜΑΡΩΝΙ	ΒΟΥΡΝΕΣ	55	31			171	5	ΣΙΤΑΡΙ (ΟΧΙ ΣΚΛΗΡΟ)			





# Σύστημα ενδείξεων επιλεξιμότητας τύπου φώτων τροχαίας (Traffic Lights)

			A/A	Επαρχία	Κοινότητα	Τοποθεσία	Φύλλο	Σχέδιο	Επέκταση	Μπλοκ	Αρ. Τεμαχ	
			1	ΛΑΡΝΑΚΑ	ΤΟΧΝΗ	4303	55	29			72	
			2	ΛΑΡΝΑΚΑ	ΤΟΧΝΗ	ΜΕΣΟΒΟΥΝΙ	55	29			77	
			Επιλέξιμο - Πατήστε για αναλυτική πληροφόρηση									113
			4	ΛΑΡΝΑΚΑ	ΨΕΜΑΤΙΣΜΕΝΟΣ		55	30	W1	B	1	

			1	ΛΑΡΝΑΚΑ	ΤΟΧΝΗ	4303	55	29			72	5.4	
			2	ΛΑΡΝΑΚΑ	ΤΟΧΝΗ	ΜΕΣΟΒΟΥΝΙ	55	29			77	5.1	
			3	ΛΑΡΝΑΚΑ	ΨΕΜΑΤΙΣΜΕΝΟΣ	ΚΟΤΑΙΝΕΣ	55	30			113	2	
			4	ΛΑΡΝΑΚΑ	ΨΕΜΑΤΙΣΜΕΝΟΣ		55	30	W1	B	1	5.4	
			5	ΛΑΡΝΑΚΑ	ΜΑΡΩΝΙ		55	14			343#2	3.5	
			Αμφισβητούμενο - Πατήστε για αναλυτική πληροφόρηση									346	2.2
			7	ΛΑΡΝΑΚΑ	ΜΑΡΩΝΙ		55	14			347	1.3	
			8	ΛΑΡΝΑΚΑ	ΜΑΡΩΝΙ	ΒΑΣΙΛΙΚΑ	55	22			1095	3.7	
			9	ΛΑΡΝΑΚΑ	ΜΑΡΩΝΙ	ΔΗΜΗΤΡΗΣ	55	22			1136	1.6	

				12	ΛΑΡΝΑΚΑ	ΜΑΡΩΝΙ	ΠΑΛΛΟΥΡΕΣ	55	22				
				13	ΛΑΡΝΑΚΑ	ΜΑΡΩΝΙ	ΜΑΥΡΟΓΙΑ	55	22				
				14	ΛΑΡΝΑΚΑ	ΜΑΡΩΝΙ	ΤΣΑΡΟΥΚΑΣ	55	23				
				15	ΛΑΡΝΑΚΑ	ΜΑΡΩΝΙ	ΤΣΑΡΟΥΚΑΣ	55	23				
				16	ΛΑΡΝΑΚΑ	ΜΑΡΩΝΙ	ΚΟΛΟΝΕΣ	55	23				
				17	ΛΑΡΝΑΚΑ	ΜΑΡΩΝΙ	ΚΟΛΟΝΕΣ	55	23				
				18	ΛΑΡΝΑΚΑ	ΜΑΡΩΝΙ	ΚΟΤΣΙΝΕΣ	55	30				
				19	ΛΑΡΝΑΚΑ	ΜΑΡΩΝΙ		55	30		W2	B	
			Απορριπτό - Πατήστε για αναλυτική πληροφόρηση									W2	B
				21	ΛΑΡΝΑΚΑ	ΜΑΡΩΝΙ		55	30		W2	B	
				22	ΛΑΡΝΑΚΑ	ΜΑΡΩΝΙ	ΜΑΝΤΖΟΥΡΑΝΑ	55	30		W2	B	
				23	ΛΑΡΝΑΚΑ	ΜΑΡΩΝΙ		55	31				





# Αναλυτική πληροφόρηση αποτελεσμάτων Monitoring μέσω του EAS

Σύστημα Παρακολούθησης Γαίων - Πληροφόρηση

Φίλτρα Αναζήτησης Τεμαχίων (-)

Επαρχία: ΛΑΡΝΑΚΑ  
 Κοινότητα: ΜΑΡΩΝΙ - 4306  
 Φύλλο: 55  
 Σχέδιο: 30  
 Επέκταση: W2  
 Μπλοκ: B  
 Αρ. Τεμαχίου:

Αναζήτηση:

Α/Α Κοινότητα	Ταυτότητα Τεμαχίου	Έκταση
19	4306-55/30W2-B-266#1~26	3.7
20	4306-55/30W2-B-267#3~25	2.3
21	4306-55/30W2-B-267#4~25	1.5
22	4306-55/30W2-B-80~36	6.9

Χάρτης

Αποτελέσματα Monitoring


Απούμενη Καλλιέργεια: ΔΙ ΤΥΓΓΑΚΙΑ  
 Απούμενη Έκταση: 3.7  
 Χρήση Γης: ΑΡΟΣΙΜΗ ΓΗ  
 Περίοδος Έναρξης Καλλιέργειας: 9  
 Περίοδος Ολοκλήρωσης Καλλιέργειας: 23  
 Σύνολο Περιόδων με καλλιέργεια: 14  
 AVG\_NDVI: 0.3  
 SUM\_NDVI: 4.196  
 MAX\_NDVI: 0.417  
 Περίοδος μέγιστου NDVI: 12  
 Εύνοιο ημερών Καλλιέργειας: 140  
 Έλεγχος οργάνωτος για Αγγρανάπαιση: ΔΕΝ ΕΦΑΡΜΟΖΕΤΑΙ  
 Έλεγχος ύπαρξης Καλλιέργειας: ΓΙΑ ΔΙΕΡΕΥΝΗΣΗ

Αποτελέσματα Monitoring  Αρχικό Μέγεθος  Μεγιστοποίηση

Monitoring Results

Sentinel image Selected

Δορυφορική Εικόνα: Πρόσφατη





**Στον αιτητή παρέχεται η δυνατότητα μέσω του (EAS), αν το επιθυμεί ή για σκοπούς αμφισβήτησης ή διαφωνίας των προκαταρκτικών αποτελεσμάτων του Monitoring χρησιμοποιώντας την εφαρμογή CAPO GeotagWeb να αποστείλει ηλεκτρονικά μέσω της τηλεφωνικής του συσκευής γεωαναφερόμενη φωτογραφία του τεμαχίου του στον ΚΟΑΠ.**

ΚΥΠΡΙΑΚΟΣ ΟΡΓΑΝΙΣΜΟΣ ΑΓΡΟΤΙΚΩΝ ΠΛΗΡΩΜΩΝ (Κ.Ο.Α.Π.)  
 Σύστημα Ηλεκτρονικής Υποβολής Αιτήσεων

Αρχική Σελίδα Προσωπικά Στοιχεία Έντυπα Βοήθεια Έξοδος

**Σύστημα Παρακολούθησης Γαιών - Πληροφόρηση**

Φίλτρα Αναζήτησης Τεμαχίων (-)

Επαρχία: ΛΑΡΝΑΚΑ  
 Κοινότητα: ΜΑΡΩΝΙ - 4306  
 Φύλλο: 55  
 Σχέδιο: 30  
 Επέκταση: W2  
 Μπλοκ: B  
 Αρ. Τεμαχίου:

Αναζήτηση Επαναφορά

A/A	Κοινότητα	Ταυτότητα Τεμαχίου	Έκταση
19		4306-55/30W2-B-266#1~26	3.7
20		4306-55/30W2-B-267#3~25	2.3
21		4306-55/30W2-B-267#4~25	1.5
22		4306-55/30W2-B-80~36	6.9

			A/A	Επαρχία	Κοινότητα	Τοποθεσία	Φύλλο	Σχέδιο	Επέκταση	Μπλοκ	Αρ. Τεμαχίου	Αιτούμενη Έκταση (Δεκάρ)
			1	ΛΑΡΝΑΚΑ	ΤΟΧΝΗ	4303	55	29			72	5.4
			2	ΛΑΡΝΑΚΑ	ΤΟΧΝΗ	ΜΕΣΟΒΟΥΝΙ	55	29			77	5.1
			3	ΛΑΡΝΑΚΑ	ΨΕΜΑΤΙΣΜΕΝΟΣ	ΚΟΤΣΙΝΕΣ	55	30			113	2
Πατήστε εδώ για να λάβετε μήνυμα με σύνδεσμο για λήψη γεωαναφερόμενης φωτογραφίας.												
			5	ΛΑΡΝΑΚΑ	ΜΑΡΩΝΙ		55	14			343#2	3.5
			6	ΛΑΡΝΑΚΑ	ΜΑΡΩΝΙ		55	14			346	2.2
			7	ΛΑΡΝΑΚΑ	ΜΑΡΩΝΙ		55	14			347	1.3

2	ΤΟΧΝΗ	4303-55/29-77~226	5.1
3	ΨΕΜΑΤΙΣΜΕΝΟΣ	4305-55/30-113~226	2
4	ΨΕΜΑΤΙΣΜΕΝΟΣ	4305-55/30W1-B-1~1	5.4
5	ΜΑΡΩΝΙ	4306-55/14-343#2~3	3.5
6	ΜΑΡΩΝΙ	4306-55/14-346~3	2.2
7	ΜΑΡΩΝΙ	4306-55/14-347~3	1.3
8	ΜΑΡΩΝΙ	4306-55/22-1095~226	3.7
9	ΜΑΡΩΝΙ	4306-55/22-1136~226	1.6
10	ΜΑΡΩΝΙ	4306-55/22-208#1~75	2.1
11	ΜΑΡΩΝΙ	4306-55/22-208#1~75	1.4

Το μήνυμα έχει αποσταλεί με επιτυχία.

OK

«Από ΚΟΑΠ. Παρακαλώ όπως μας αποστείλετε Φωτογραφία του Τεμαχίου  
 XXXXXXXXXX που έχετε υποβάλει αίτηση πατώντας στον ακόλουθο σύνδεσμο  
 YYYYYYYYYYYYYYYY»







GeotagWeb

ΚΥΠΡΙΑΚΟΣ ΟΡΓΑΝΙΣΜΟΣ ΑΓΡΟΤΙΚΩΝ ΠΑΡΩΜΩΝ (Κ.Ο.Α.Π.)  
 CYPRUS AGRICULTURAL PAYMENTS ORGANIZATION (C.A.P.O.)  
 Εφαρμογή λήψης γεωτοκμαρισμένων φωτογραφιών  
 Application for Geotagged Images

Τεμάχιο: 1023-34/25-654-75

Πιέστε για καταγραφή της γεωμετρίας

Επισκόπηση χάρτη

Περίμετρος: 47.92 Μέτρα

Πλοήγηση

Λήψη φωτογραφίας

Λήψη φωτογραφίας

Οδηγίες

Απαιτείται λήψη φωτογραφίας

Υποβολή

Υποβολή φωτογραφίας

survey123.arcgis.com

Map

Find address or place

Μεγέθυνση

Σμίκρυνση

Αρχική

Γεωγραφικό Στίγμα

Επιλογή υποβάθρου

Θέση στόχευσης

Θέση στάσης

Perimeter: 65.32 Meters

Η τοποθεσία σας

Ακρόπολις, Στρόβολος

2 λεπτ.

8 λεπτ.

Επιλογές

2 λεπτ.

8 λεπτ.

2 λεπτ. (650 μ.)

μέσω Ιφιγενείας και Αρμενίας

Έναρξη

Βήματα

Καρφ.

1x

Φωτογραφία






## Τί είναι με απλά λόγια οι έλεγχοι μέσω “Monitoring”

**Ο Οργανισμός στα πλαίσια της ποιοτικής αξιολόγησης των αποτελεσμάτων του “Monitoring” και πριν την επικοινωνία με τον αιτητή θα καταβάλει κάθε δυνατή προσπάθεια μέσω συμπληρωματικών πληροφοριών και διαδικασιών να επιλύσει περιπτώσεις που μπορεί να δίνουν λανθασμένα αποτελέσματα επιλεξιμότητας εφαρμόζοντας διαδικασίες όπως:**

- Την αξιολόγηση από ειδικούς “expert Judgment” με την χρήση πρόσθετων πληροφοριών, όπως δορυφορικές εικόνες υψηλής ευκρίνειας, διαχρονική αξιολόγηση του τεμαχίου με πληροφορίες προηγούμενων ετών, εικόνες από Drones, Γεωαναφερόμενες φωτογραφίες που έχουν σταλεί οικιοθελώς από τους αιτητές, κ.λ.π**
- Την διενέργεια γρήγορων επιτόπιων επισκέψεων και παρατηρήσεων.**

**Εφόσον όλα τα πιο πάνω δεν επιλύσουν την αβεβαιότητα τότε είναι δυνατόν να ζητηθεί η συνδρομή και του αιτητή με την αποστολή οδηγίας λήψης γεωαναφερόμενης εικόνας μέσω της εφαρμογής CAPO GeotagApp με μήνυμα στο κινητό του.**





GeotagApp

Geotag App Survey

Τεμάχιο: MDS01\_Test

Μήκος: 42 m

Πλοήγηση Οδηγίες

Η τοποθεσία σας

Πλ. Ιπποδρομίου 2-16

4 λεπτ. 1 λεπτ.

Επιλογές

4 λεπτ. (650 μ.)  
μέσω Εθ. Αμύνης

Έναρξη Βήματα Καρφ.

Map

Αναζήτηση τοποθεσίας ή συντε...

Πλήκτρο δορυφόρου

Θέση στόχευσης

Γεωγραφικό στίγμα

Θέση στάσης

Επιλογή υποβάθρου  
Μεγέθυνση  
Αρχική τοποθεσία  
Επαναφορά  
Σμίκρυνση  
Στίγμα & ακοίβεια

6.2 m





## Τί είναι με απλά λόγια οι έλεγχοι μέσω “Monitoring”

- Η τροποποίηση της αίτησης του αιτητή περιλαμβάνει την τροποποίηση της αιτούμενης καλλιέργειας της έκτασης την απόσυρση τεμαχίων ή οποιασδήποτε άλλης πληροφορία νοουμένου ότι ο αιτητής δεν έχει ειδοποιηθεί για διενέργεια επιτόπιου ελέγχου που έχει προκύψει από την συμμετοχή του σε άλλο μέτρο ή καθεστώς πέραν του ΚΕΣΕ.
- Στόχος του “Monitoring” είναι με την ολοκλήρωση της περιόδου τροποποιήσεων να έχει επιτευχθεί συμφωνημένη με τον αιτητή επιλέξιμη για επιδότηση αίτηση χωρίς ποινές.
- Φυσικά θα πρέπει να τονιστεί ότι όπου δεν υπάρχει συμφωνία ή όπου ο αιτητής αδιαφόρησε ή αμέλησε να ανταποκριθεί ακολουθούνται οι γνωστοί κανόνες επιβολής κυρώσεων.
- Θα πρέπει να σημειωθεί ότι εκεί και όπου οι τροποποιήσεις (συμφωνημένες ή μη) επηρεάζουν συμβατικές πολυετείς υποχρεώσεις του αιτητή ενδεχομένως να δημιουργήσουν ανακτήσεις πληρωμών που έγιναν τα προηγούμενα χρόνια.





## Τί είναι με απλά λόγια οι έλεγχοι μέσω “Monitoring”

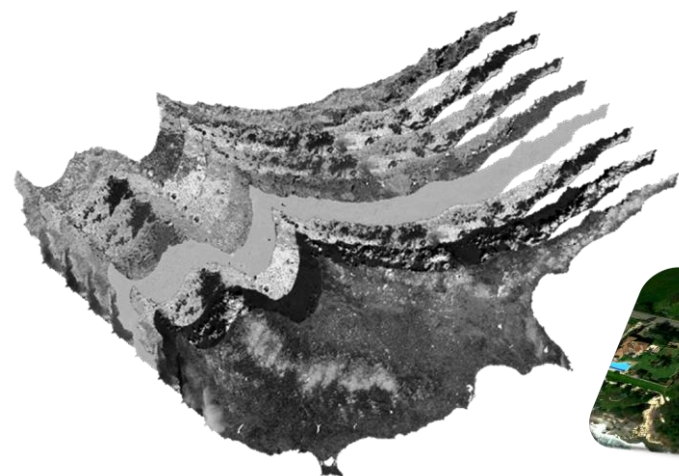
**Βασική φιλοσοφία του Monitoring καθώς επίσης και της Νέας Κοινής Αγροτικής Πολιτικής είναι η δημιουργία των κατάλληλων υποδομών χρήσης της τεχνολογίας ώστε να επιτυγχάνονται τα ακόλουθα:**

- 1. Να υπάρχει ΣΥΜΦΩΝΗΜΕΝΗ καταβολή των ενισχύσεων μεταξύ αιτητή και Οργανισμού Πληρωμών με σεβασμό στην ορθότητα και την κανονικότητα των πληρωμών σε αντίθεση με την μέχρι σήμερα εφαρμοζόμενη πολιτική της επιβολής κυρώσεων σε περίπτωση όπου στο μικρό δείγμα(5%) ελεγχόμενων εντοπίζονταν παρεκκλίσεις ή διαφορές.**
- 2. Η μείωση του διοικητικού άχθους και της ταλαιπωρίας που υφίστανται οι αιτητές και οι Οργανισμοί Πληρωμών κατά την διαδικασία καταβολής των ενισχύσεων στους πραγματικούς δικαιούχους με την δημιουργία και χρήση ψηφιακής τεχνολογίας**





# Ευχαριστώ πολύ για την προσοχή σας



- Επιλέξιμο τεμάχιο-Eligible
- Μη επιλέξιμο τεμάχιο- Ineligible
- Υπό Διερεύνηση τεμάχιο- Inconclusive

